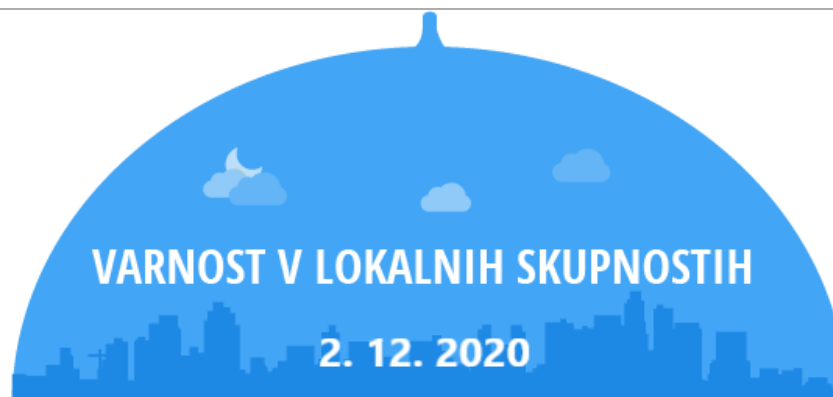




# OBČINA LJUTOMER – S PAMETNIM PROMETNIM NAČRTOVANJEM DO VARNEJŠEGA IN PRIJAZNEJŠEGA ŽIVLJENJSKEGA OKOLJA

MITJA KOLBL



# Občina Ljutomer

VARNOST V LOKALNIH SKUPNOSTIH

2. 12. 2020



- 12.000 prebivalcev (od tega 3.500 v mestu Ljutomer)
- 4.400 gospodinjstev
- 107 km<sup>2</sup>
- Prva slovenska občina z izdelano celotno prometno strategijo, ki je bila s strani evropske komisije razglašena kot ena izmed treh najboljših prometnih strategij na območju EU v letu 2013


Slika 1: Občina Ljutomer

Vir: [http://www.epomm.eu/endurance/downloads/2nd\\_EU\\_Conference\\_on\\_SUMP/16-06-2015\\_B\\_KOLBL-Ljutomer\\_SUMP\\_case\\_study.pdf](http://www.epomm.eu/endurance/downloads/2nd_EU_Conference_on_SUMP/16-06-2015_B_KOLBL-Ljutomer_SUMP_case_study.pdf)

# Celostna prometna strategija občine Ljutomer

VARNOST V LOKALNIH SKUPNOSTIH

2. 12. 2020



Celostna prometna strategija občine Ljutomer temelji na petih strateških temeljih in sicer:

- trajnostno načrtovanje,
- celovita podpora hoji,
- izkoriščenost potenciala za kolesarjenje,
- inovativen javni potniški promet in
- optimizacija cestnega prometa.

Slika 2: Celostna prometna strategija občine Ljutomer

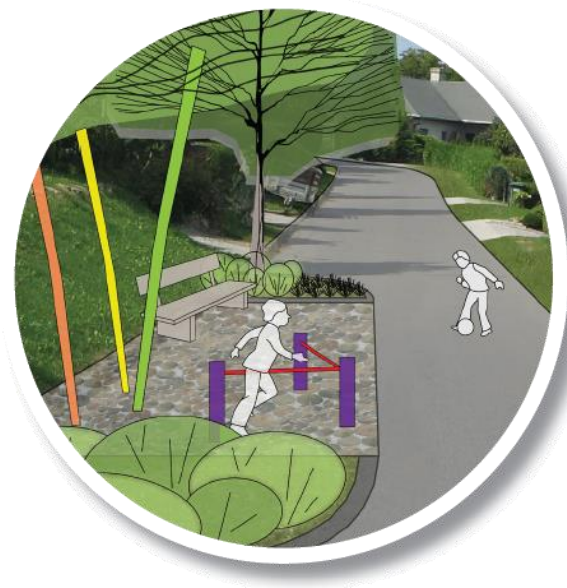
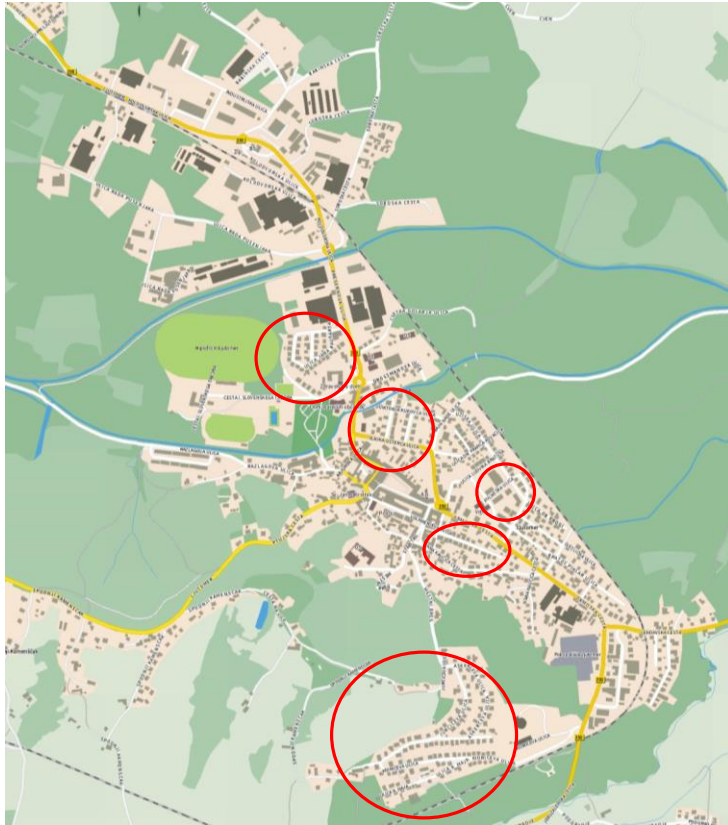
Vir: <http://www.obcinaljutomer.si/sites/default/files/datoteke/projekti/>

Celostna%20prometna%20strategija%20Ob%C4%8Dine%20Ljutomer%202017-2022\_0.pdf

# Zasnova prometnih površin v mestu Ljutomer

VARNOST V LOKALNIH SKUPNOSTIH

2. 12. 2020



Slika 3, 4 in 5: Lokacija ulic kjer se bo umiril promet in prikaz možnosti umirjanja

Vir: Mladenovič, L., Plevnik, A., Balant, M. in Koblar, S. (2015). Zasnova prometnih površin v mestu Ljutomer. Ljutomer: Občina Ljutomer



# Primeri klasičnega načina prometnega načrtovanja v Ljutomeru

VARNOST V LOKALNIH SKUPNOSTIH

2. 12. 2020



Sliki 6 in 7: Primer klasičnega prometnega načrtovanja v Ljutomeru  
Vir: Foto: Mitja Kolbl

# Ureditev stanovanjske soseske Juršovka kot območja umirjenega prometa



12ha stavbnih zemljišč  
113 stanovanjskih hiš  
352 prebivalcev

Problematika, na katero se je osredotočalo prometno načrtovanje:

- prometna varnost
- infrastruktura za hojo in kolesarjenje
- motorni promet in parkiranje
- druga infrastruktura (potreba po igralih)

Slika 8: Lokacija stanovanjske soseske Juršovka  
Vir: [www. Geoprostor.net](http://www.Geoprostor.net)



# Ukrepi za umirjanje prometa

VARNOST V LOKALNIH SKUPNOSTIH

2. 12. 2020




Slika 9: Načini umirjanja prometa v stanovanjski soseki Juršovka

Vir: [https://www.researchgate.net/publication/345242394\\_Comprehensive\\_Traffic\\_Calming\\_as\\_a\\_Key\\_Element\\_of\\_Sustainable\\_Urban\\_Mobility\\_Plans\\_-\\_Impacts\\_of\\_a\\_Neighbourhood\\_Redesign\\_in\\_Ljutomer](https://www.researchgate.net/publication/345242394_Comprehensive_Traffic_Calming_as_a_Key_Element_of_Sustainable_Urban_Mobility_Plans_-_Impacts_of_a_Neighbourhood_Redesign_in_Ljutomer)

# Ukrepi za umirjanje prometa

VARNOST V LOKALNIH SKUPNOSTIH

2. 12. 2020



Sliki 10 in 11: Načini umirjanja prometa v stanovanjski soseski Juršovka

Mladenovič, L., Plevnik, A., Balant, M. in Ščetinin, V. (2015). Načrt ureditve javnih površin: Ureditev stanovanjske soseske Juršovka kot območja prijaznega prometa. Ljutomer: Občina Ljutomer.



# Ukrepi za umirjanje prometa

VARNOST V LOKALNIH SKUPNOSTIH

2. 12. 2020



Sliki 12 in 13: Načini umirjanja prometa v stanovanjski soseski Juršovka

Vir: Mladenovič, L., Plevnik, A., Balant, M. in Ščetinin, V. (2015). Načrt ureditve javnih površin: Ureditev stanovanjske soseske Juršovka kot območja prijaznega prometa. Ljutomer: Občina Ljutomer in arhiv Občina Ljutomer



# Ukrepi za umirjanje prometa

VARNOST V LOKALNIH SKUPNOSTIH

2. 12. 2020



Sliki 14 in 15: Načini umirjanja prometa v stanovanjski soseski Juršovka

Vir: Mladenovič, L., Plevnik, A., Balant, M. in Ščetinin, V. (2015). Načrt ureditve javnih površin: Ureditev stanovanjske soseske Juršovka kot območja prijaznega prometa. Ljutomer: Občina Ljutomer in arhiv Občina Ljutomer



# Ukrepi za umirjanje prometa

VARNOST V LOKALNIH SKUPNOSTIH

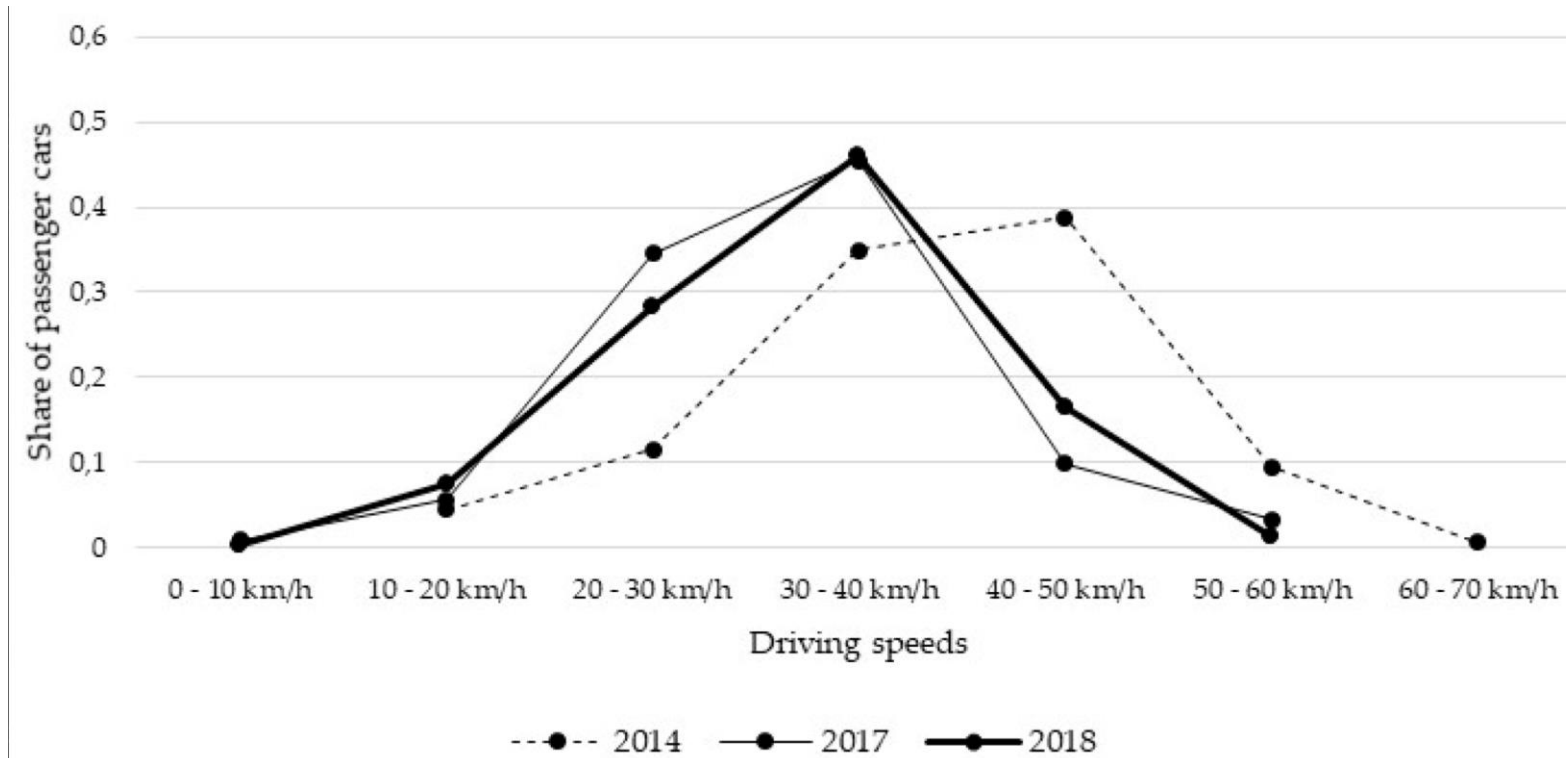
2. 12. 2020



Sliki 16 in 17: Načini umirjanja prometa v stanovanjski soseski Juršovka  
Vir: Arhiv Občine Ljutomer



# Izmerjene povprečne hitrosti v stanovanjski soseski Juršovka



Slika 18: Izmerjene povprečne hitrosti v stanovanjski soseski Juršovka

Vir: Balant M., Comprehensive Traffic Calming as a Key Element of Sustainable Urban Mobility Plans -Impacts of a Neighbourhood Redesign in Ljutomer, Oktober 2020

---

# HVALA ZA POZORNOST

Mitja Kolbl

Občina Ljutomer

Vrazova ulica 1

9240 Ljutomer

[mitja.kolbl@ljutomer.si](mailto:mitja.kolbl@ljutomer.si)